

KARTA OTWORU WIERTNICZEGO

TEMAT: DK 31, obwodnica Gryfina

Inwestor: GDDKiA o. Szczecin

Wykonawca: BARG-ARTGEO

Nr otworu: 2G 1+493 km

Rzędna: 31.52 m n.p.m.

System wiercenia: ręczny





Data wiercenia: 13.03.2020

Dozór: Artur Bącik

Współrzędne: X=5902959.66

Skala: 1:50

ukł. PL-2000 Y=5467661.59

Skala głębokości	Stratygrafia i geneza	Poziom wody gruntowej	Profil litologiczny	Rodzaj gruntu	Interwał zalegania warstwy	Mięszkość	Symbol gruntu wg PN-B 02480: 1986	Symbol gruntu wg ISO	Wilgotność	Barwa	Głębokość poboru próby
1.00	Czwartorzęd Q	utw. zwałowe		Gleba-piasek drobny	0.3	0.3	H(Pd)	saOr	w		0.2
				Piasek drobny z humusem	0.8	0.5	Pd+H	orFSa	w	brązowa	
2.00				Piasek gliniasty	1.6	0.8	Pg	clsiSa	w	szaro-brązowa	
3.00				Piasek gliniasty przew. piaskiem drobnym z kamieniami			Pg//Pd+K	clsiSa//FSa+Co	w	szaro-brązowa	2.0
4.00					4.0	2.4					